

## Tragadero X04

JEAN-LOUP GUYOT

En 2022, de retour au Pérou après la pandémie COVID, nous démarrons l'exploration de la partie Ouest du massif de Soloco, appelée localement « Toclón ». Cette année-là, les deux pertes X02 et X03 situées au contact grès-calcaire sont visitées : X02 est impénétrable, X03 nous révèle être une cavité impressionnante, le Tragadero de la Ventanilla (831 m, -112 m). L'analyse des images satellitaires montre qu'il existe une perte (X04) drainant une vallée importante entre Ventanilla et X05 exploré en 2018 (19 m, -5 m).



Localisation des cavités de la bordure Sud de Toclón

Retour sur le massif en 2023. Il devient évident que la perte X04 est d'un intérêt majeur, et nous partons à sa recherche le premier jour de l'expédition (04/11/23). On se perd un peu dans la végétation, et on se retrouve dans une autre vallée... ce qui nous permet de découvrir le Tragadero Olvidado. Cette cavité présente un collecteur de bonne dimension qui provient très vraisemblablement de la perte X05. Deuxième tentative le surlendemain (06/11/23), et nous accédons enfin à la perte X04 après une bonne heure de marche.



La dépression du Tragadero X04

Le ruisseau se perd au fond d'une dépression, et l'eau disparaît progressivement entre les sédiments du cours d'eau. Mais 200 m environ à l'aval de cette perte pérenne, un entonnoir au pied d'une butée calcaire donne accès à une galerie descendante...



L'entrée pénétrable du Tragadero X04

La galerie est rapidement explorée ce jour-là : arrêt en haut d'un petit puits. Il faudra revenir. Mais la météo est très instable en ce mois de novembre, aussi décidons-nous de reporter l'exploration de cette perte assez exposée aux crues à l'année suivante.




La galerie d'accès au premier puits



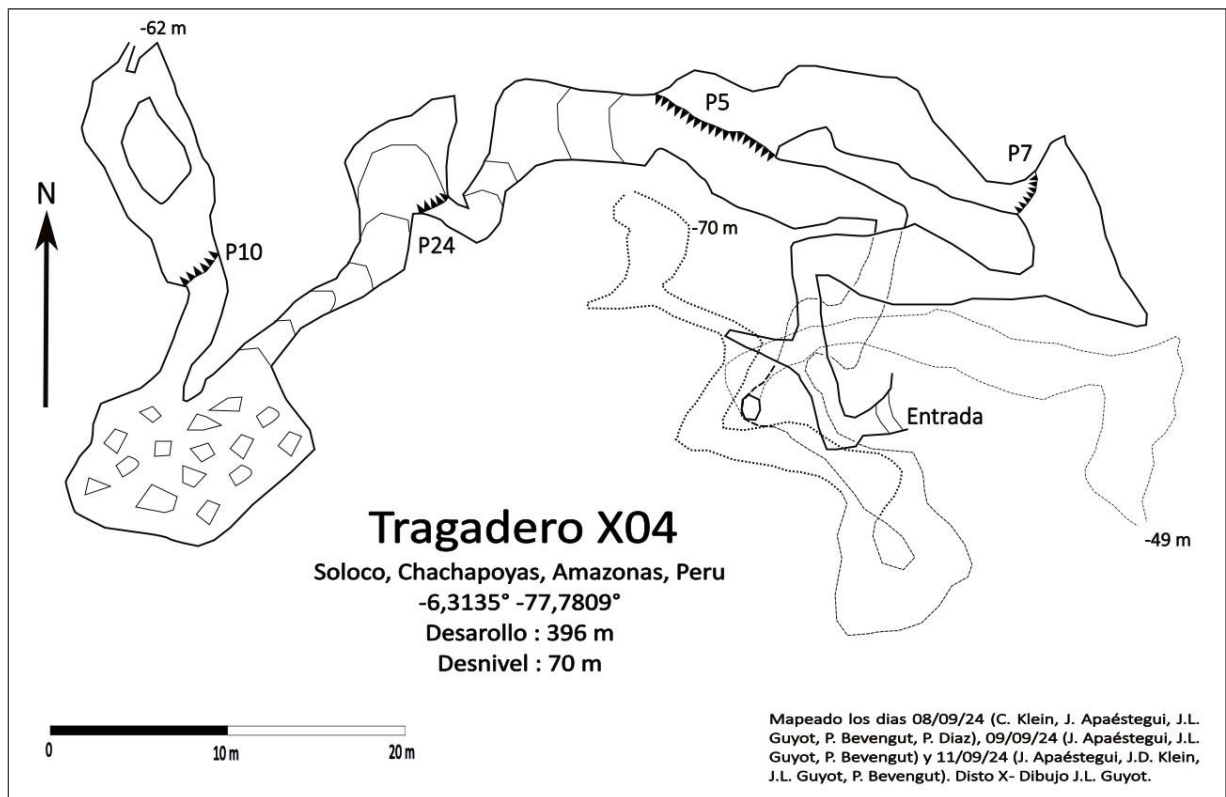
2024. Cette fois-ci, nous arrivons à Soloco plus tôt, c'est encore la saison sèche. Nous démarrons donc l'exploration de X04 le 08/09/24, arrêt sur manque de corde à -40 m. Retour le lendemain, et à nouveau arrêt par manque de corde sur des puits parallèles. Dernière sortie le 11/09/24, fin de l'exploration de tous les puits parallèles, la topographie est levée : 396 m, -70 m. Malgré une position intéressante, la cavité n'aura pas permis d'accéder au collecteur...



*Petite pause au fond de X04*



*Au fond de X04, galets multicolores*



*Plan du Tragadero X04*

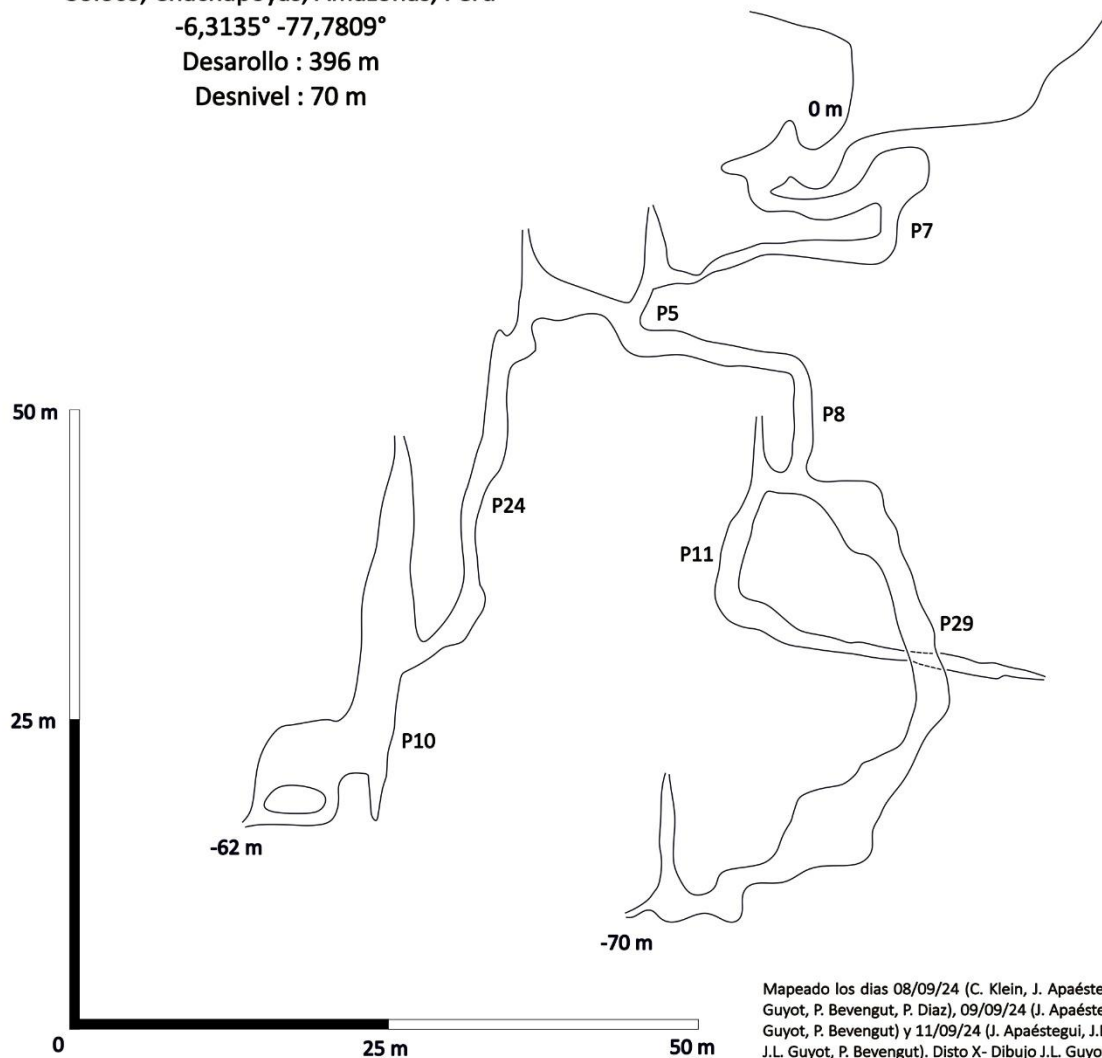
# Tragadero X04

Soloco, Chachapoyas, Amazonas, Peru

-6,3135° -77,7809°

Desarrollo : 396 m

Desnivel : 70 m



Mapeado los días 08/09/24 (C. Klein, J. Apaéstegui, J.L. Guyot, P. Bevengut, P. Díaz), 09/09/24 (J. Apaéstegui, J.L. Guyot, P. Bevengut) y 11/09/24 (J. Apaéstegui, J.D. Klein, J.L. Guyot, P. Bevengut). Disto X- Dibujo J.L. Guyot.

*Coupe du Tragadero X04*